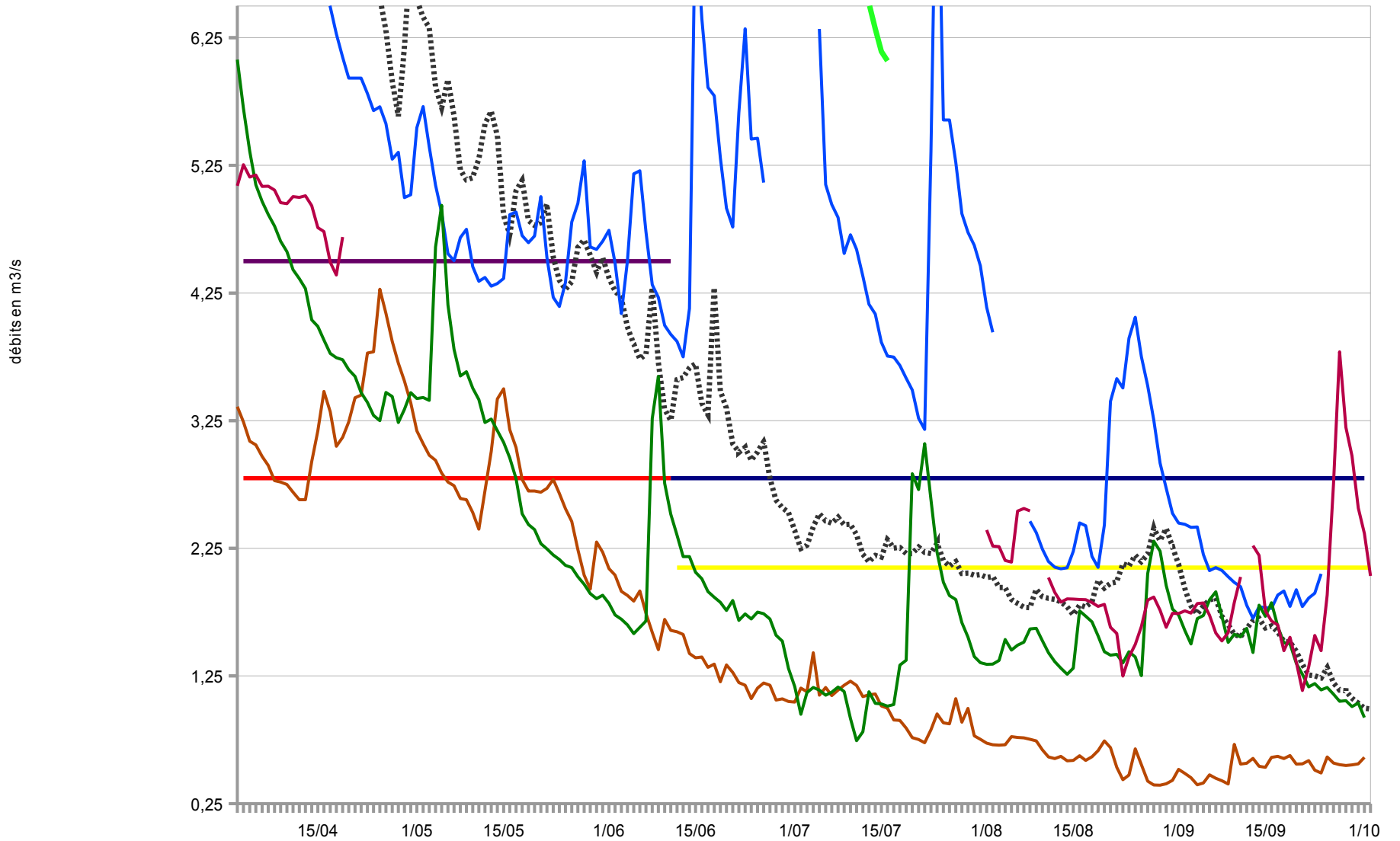



# Suivi débits et piezo 2013

# 1 - Bassin de la Sèvre: Station de la Tiffardière

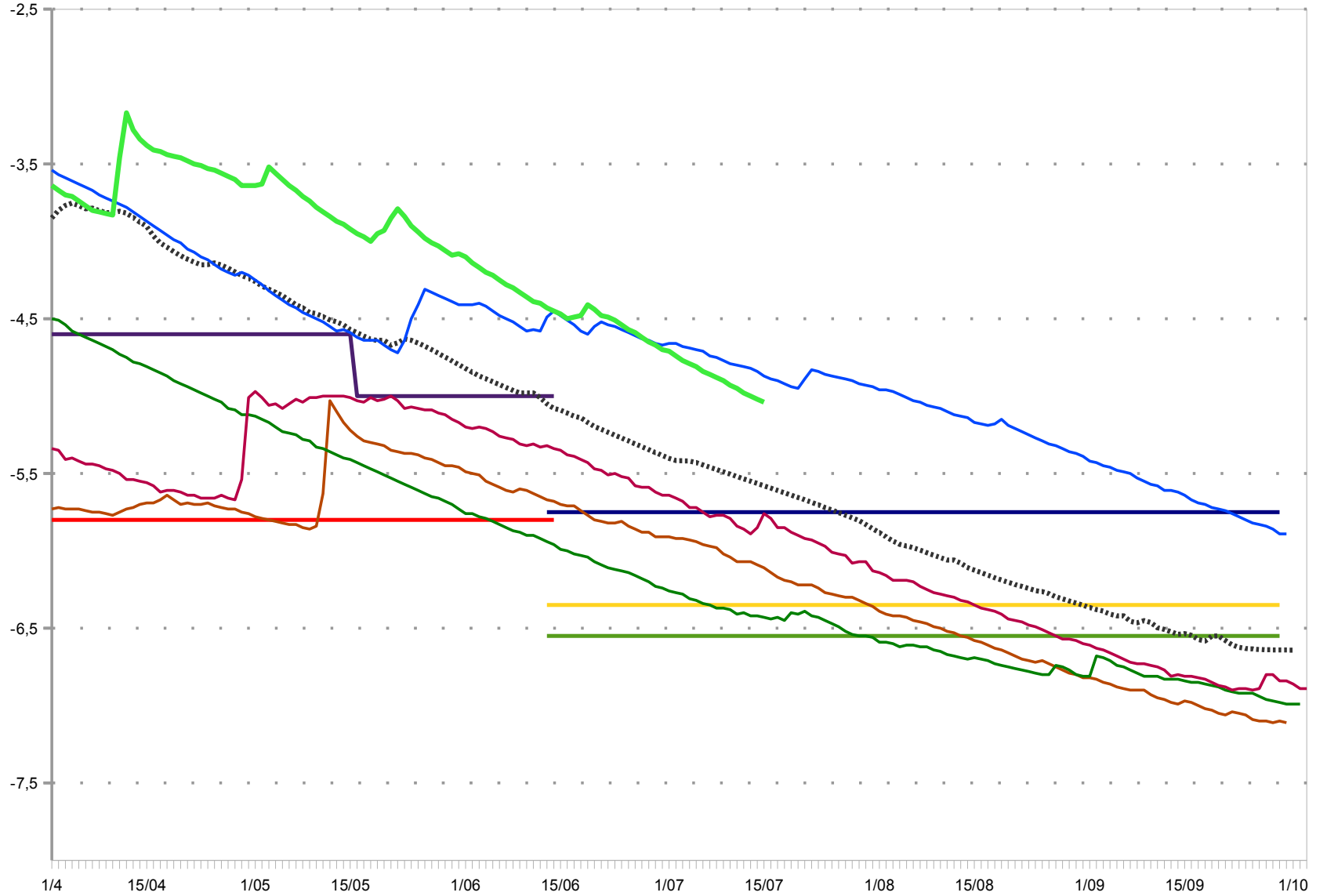
— Seuil d'alerte d'été 2,8 m3/s — Seuil de coupure d'été 2,1 m3/s — Seuil d'alerte printanier 4,5 m3/s — Seuil de coupure printanier 2,8 m3/s ... Médiane 2002/2011  
— Q 2005 — Q2007 — Q2011 — Q2012 — Q2013



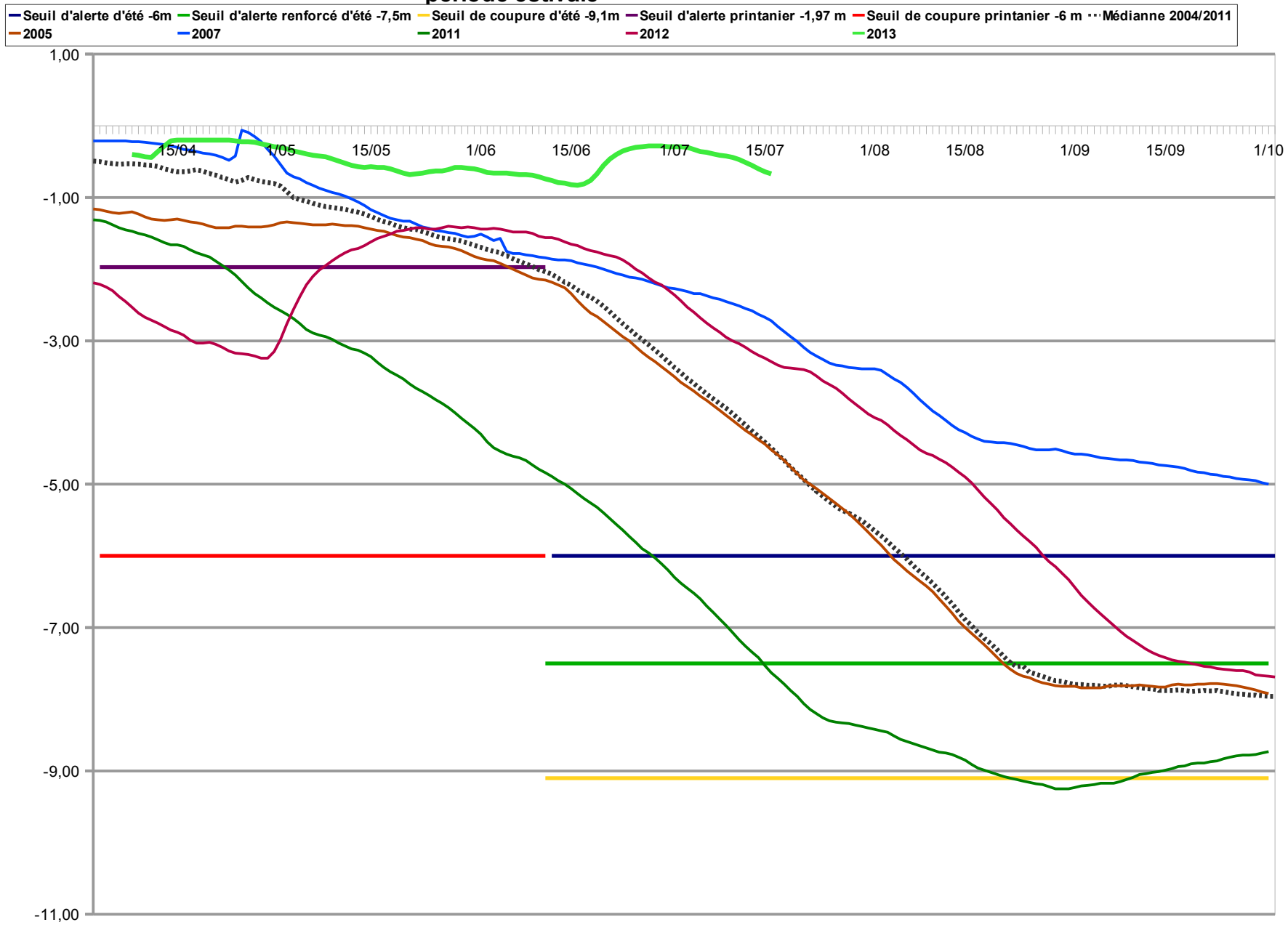
# 1 Bassin Curé Sèvres Niortaise: Piezomètre de Forges période estivale



profondeur sous le repère en m



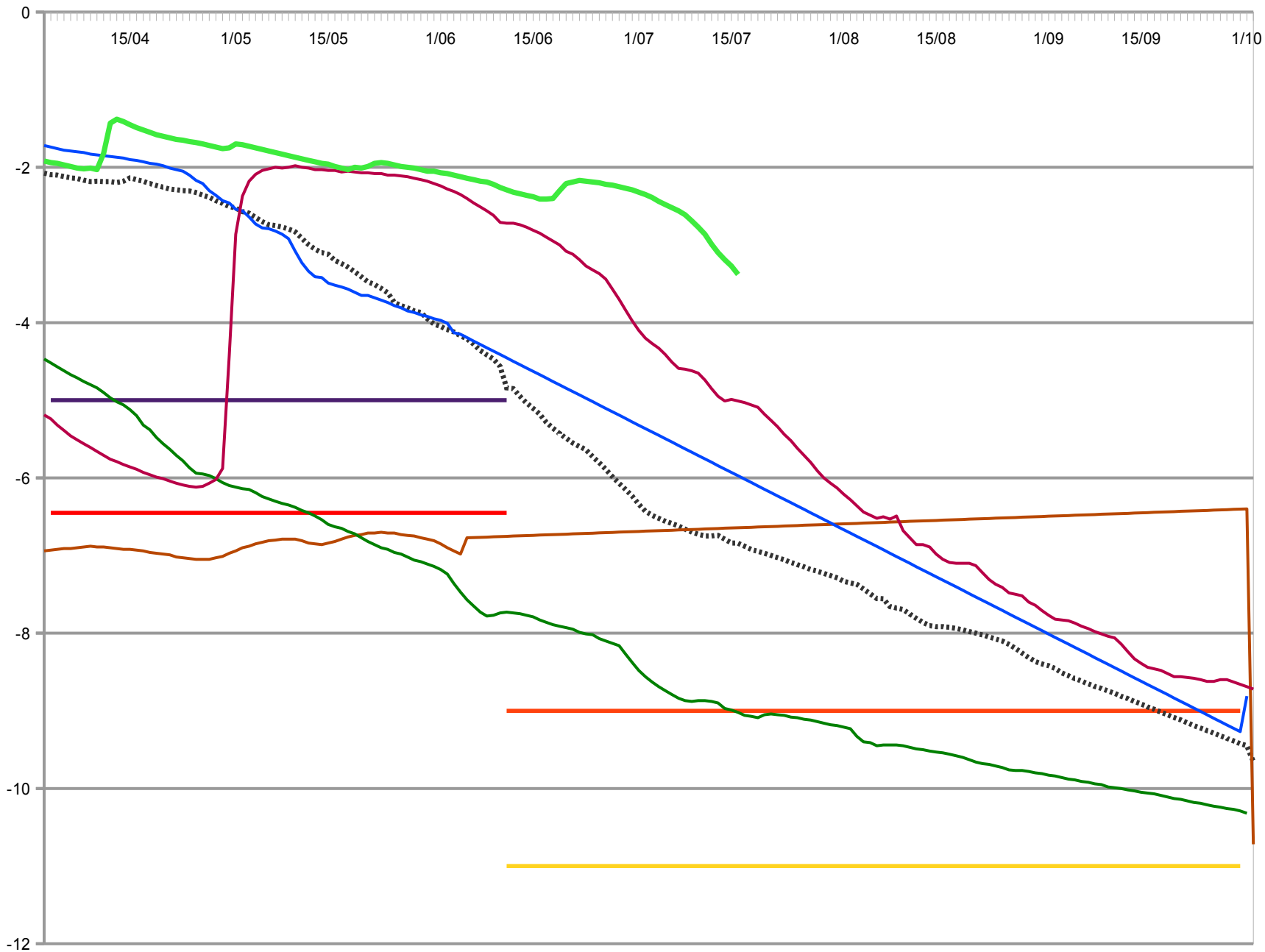
## 2 - Bassin de la Gères Devise: Piezomètre de Breuil la Réorte période estivale



### 3 - Bassin du Mignon : Piezomètre de Prisse période estivale



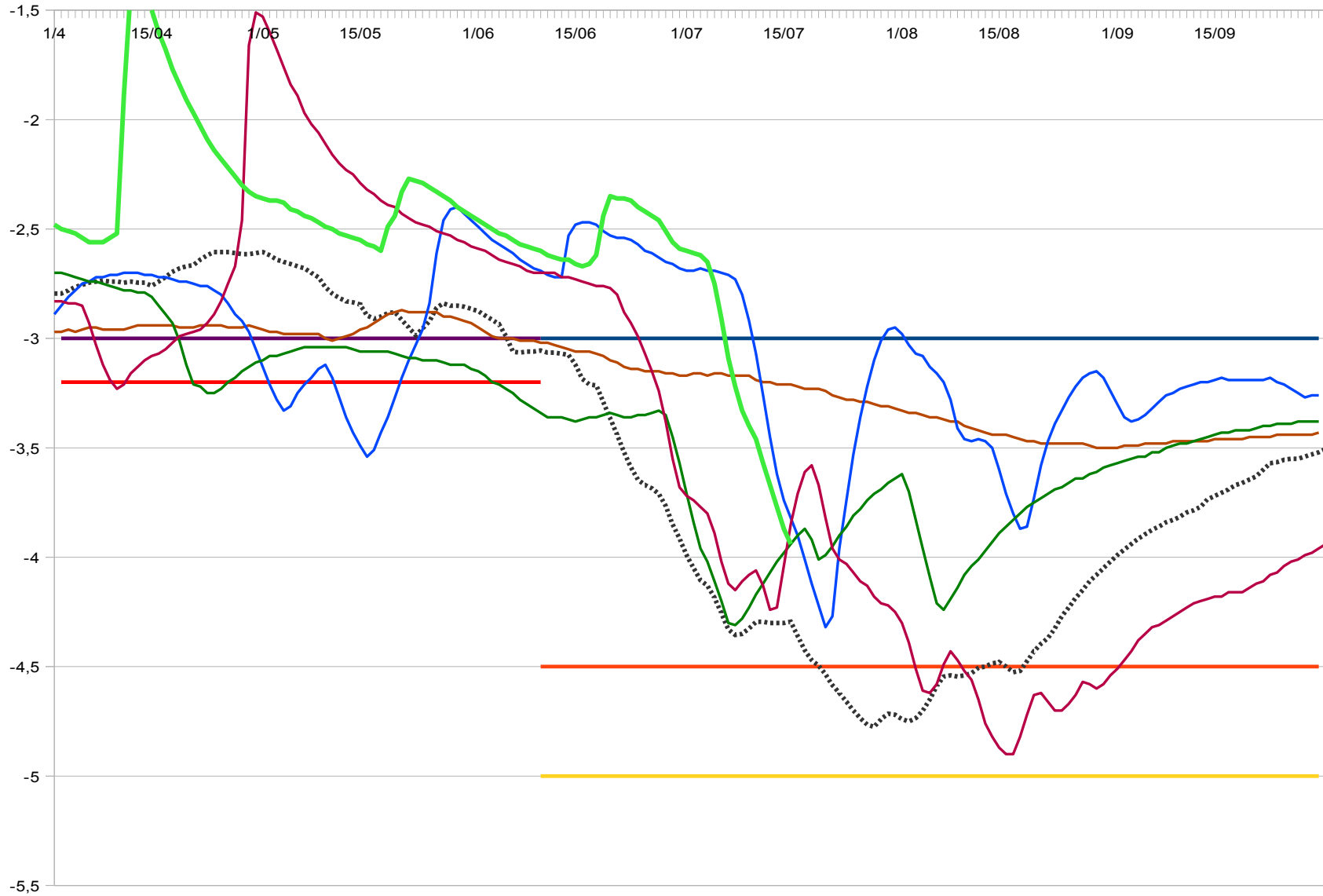
profondeur sous le repère en m



### 3 - Bassin du Mignon: Piezomètre du Bourdet période estivale

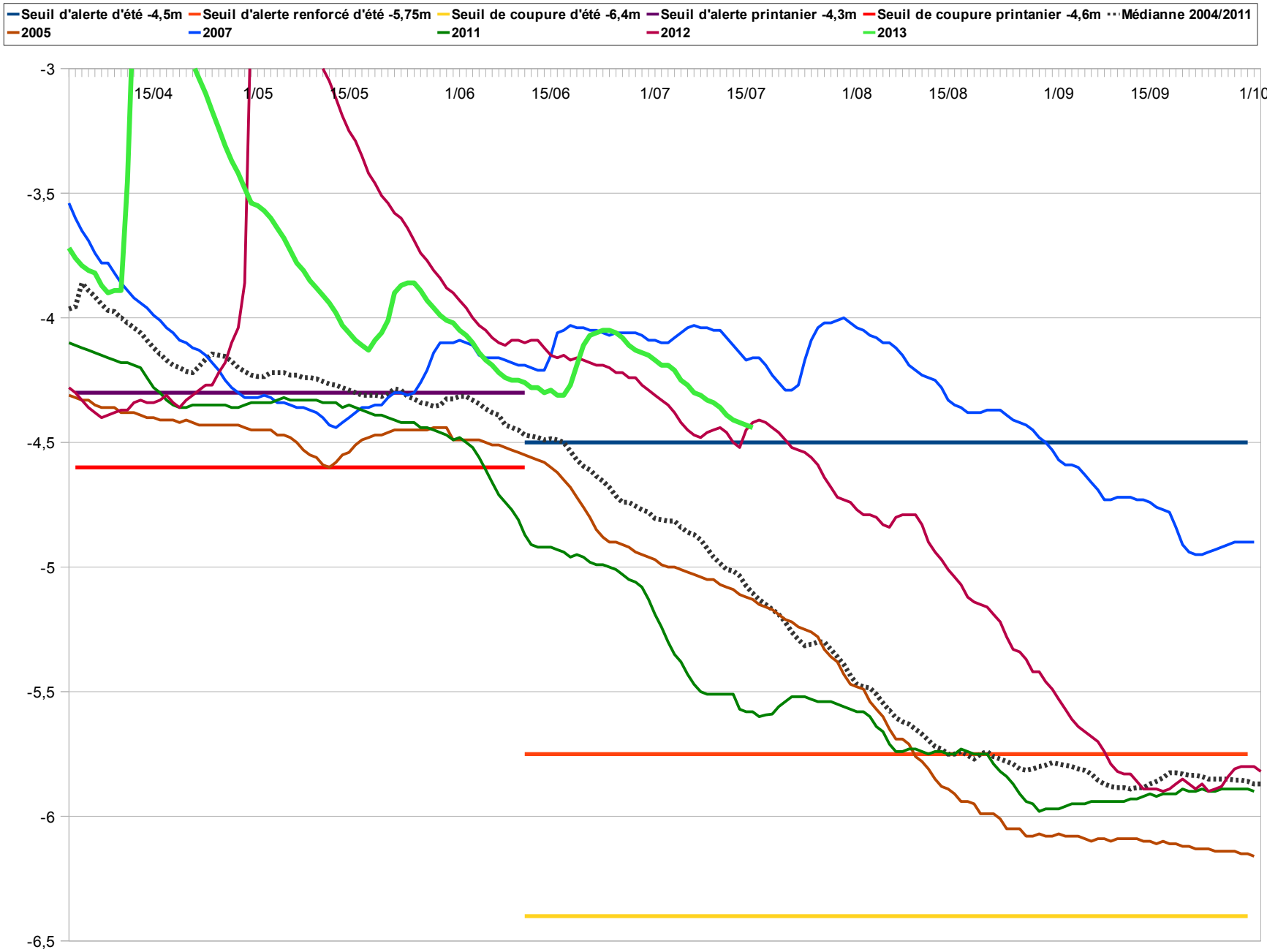


profondeur sous le repère en m

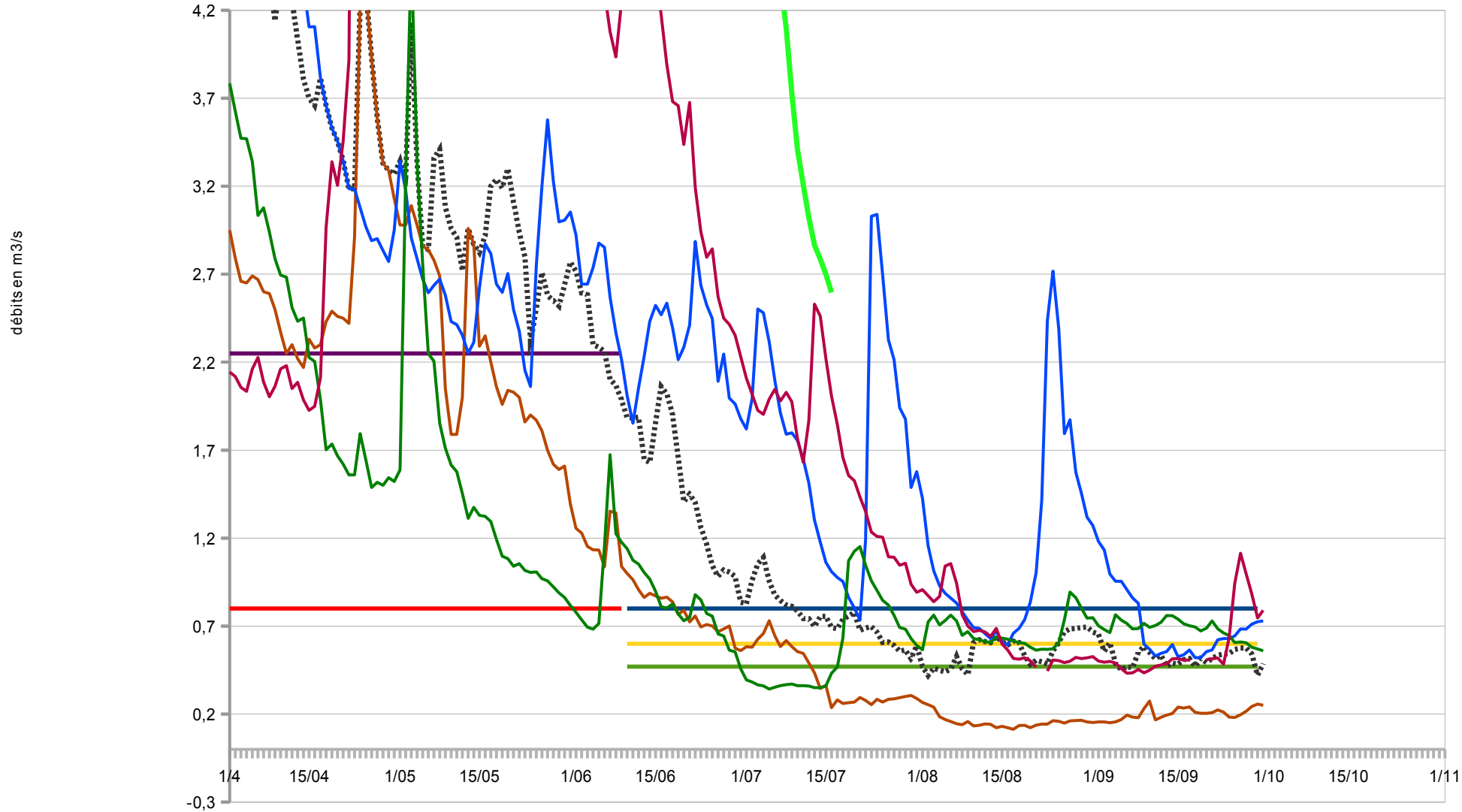
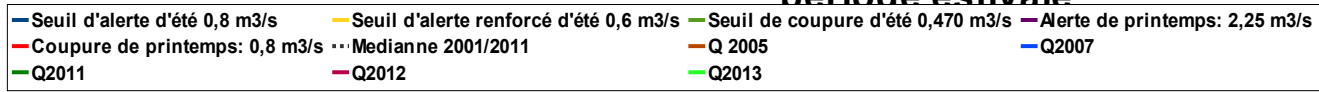


### 3 - Bassin du Mignon: Piezomètre de Saint Hilaire la Palud période estivale

profondeur sous le repère en m

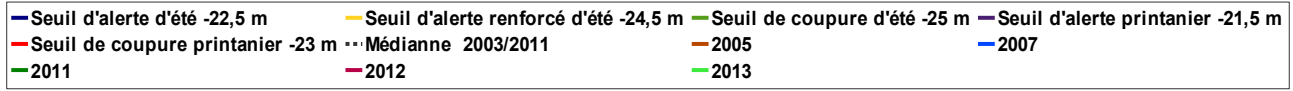


## 4 - Bassin de la Boutonne: Station de jaugeage Moulin de Châtres période estivale

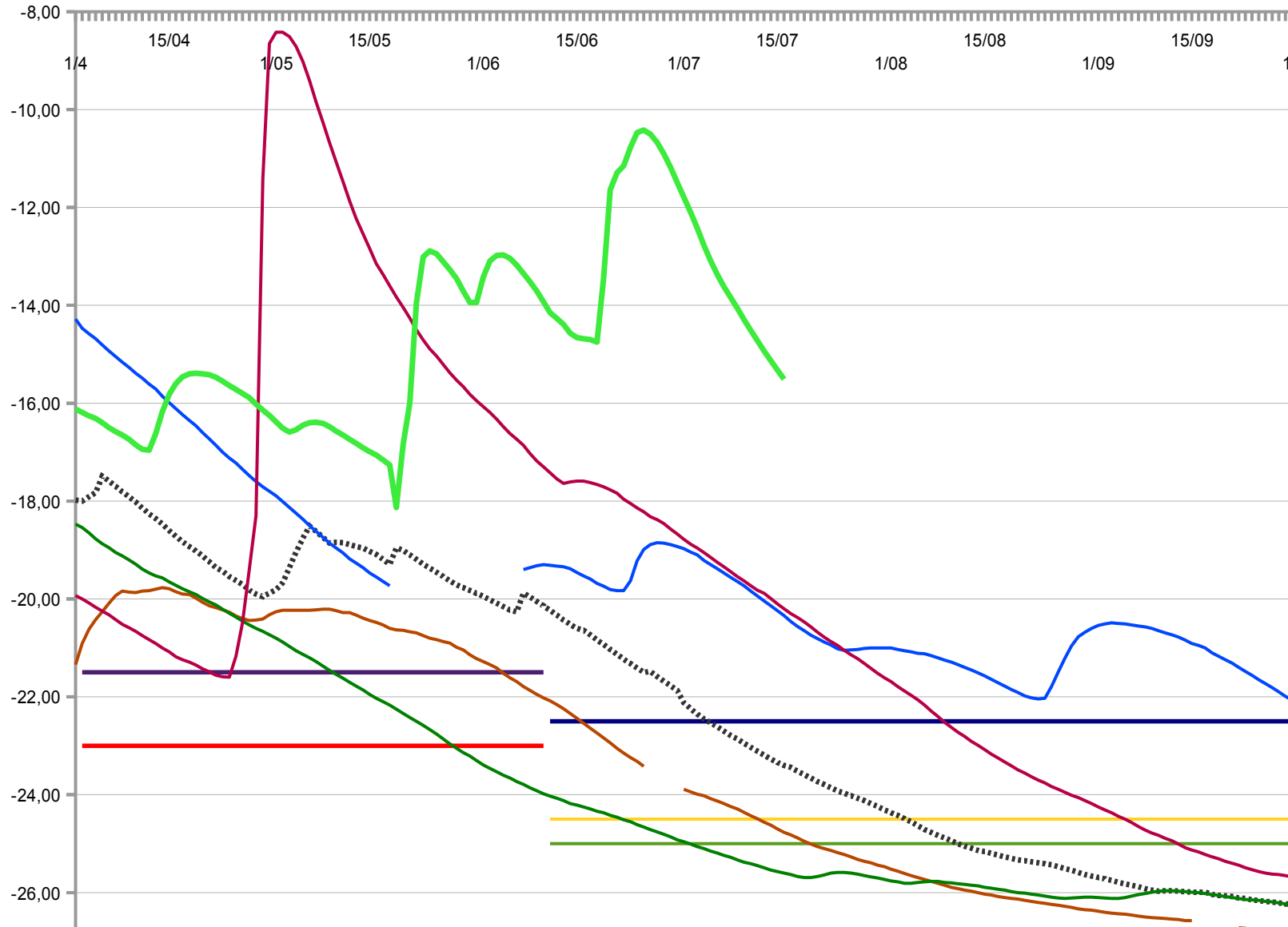





### 5- Bassin de l'Antenne Rouzille: Piezomètre de Ballans période estivale



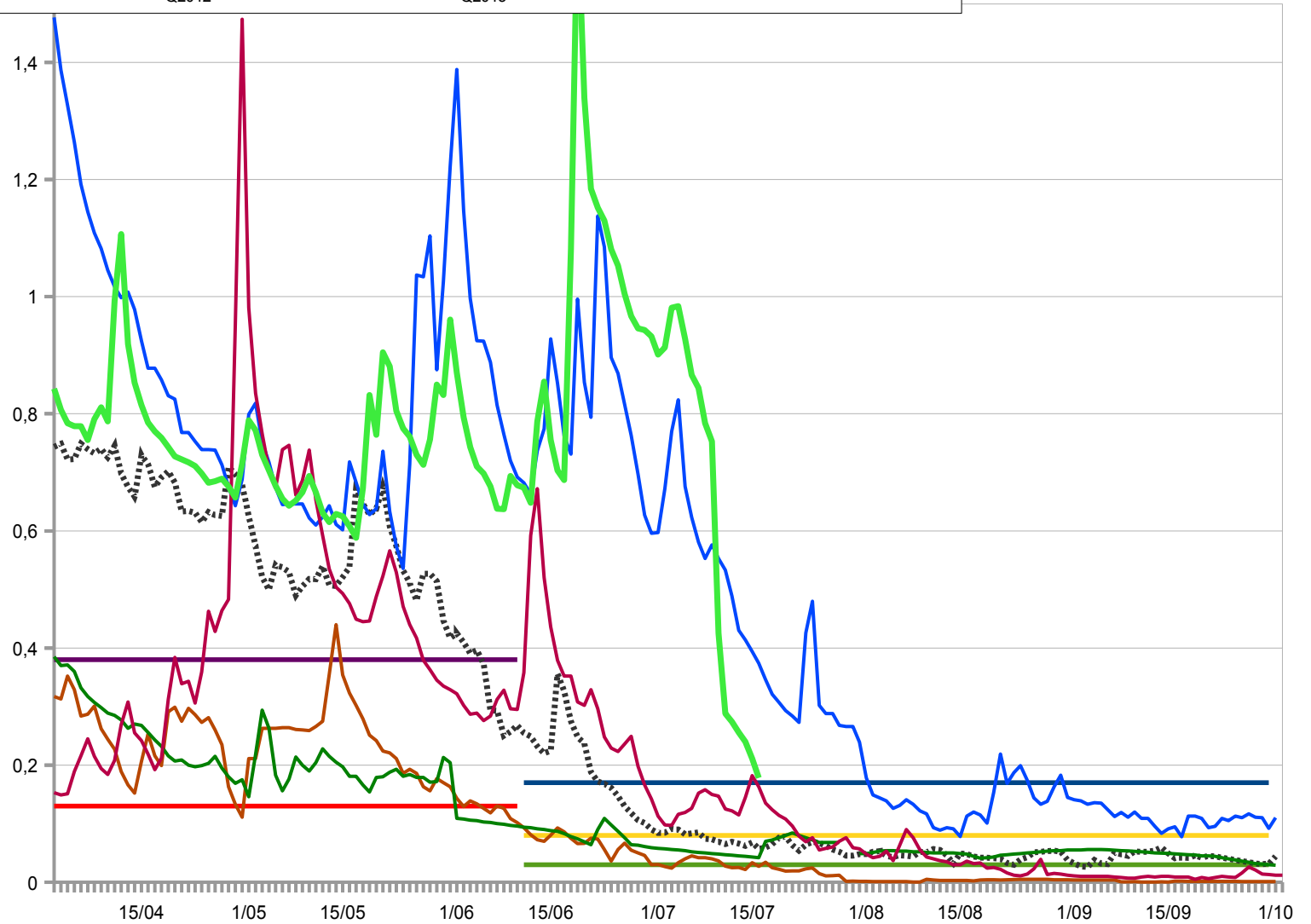
profondeur sous le repère en m



## 6 - Bassin de la Seudre: Station de St André de Lidon période estivale

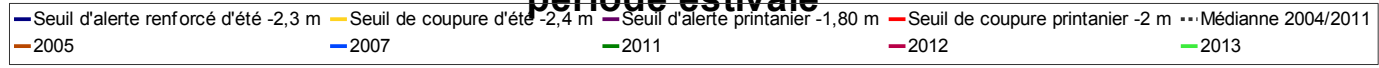


débits en m<sup>3</sup>/s

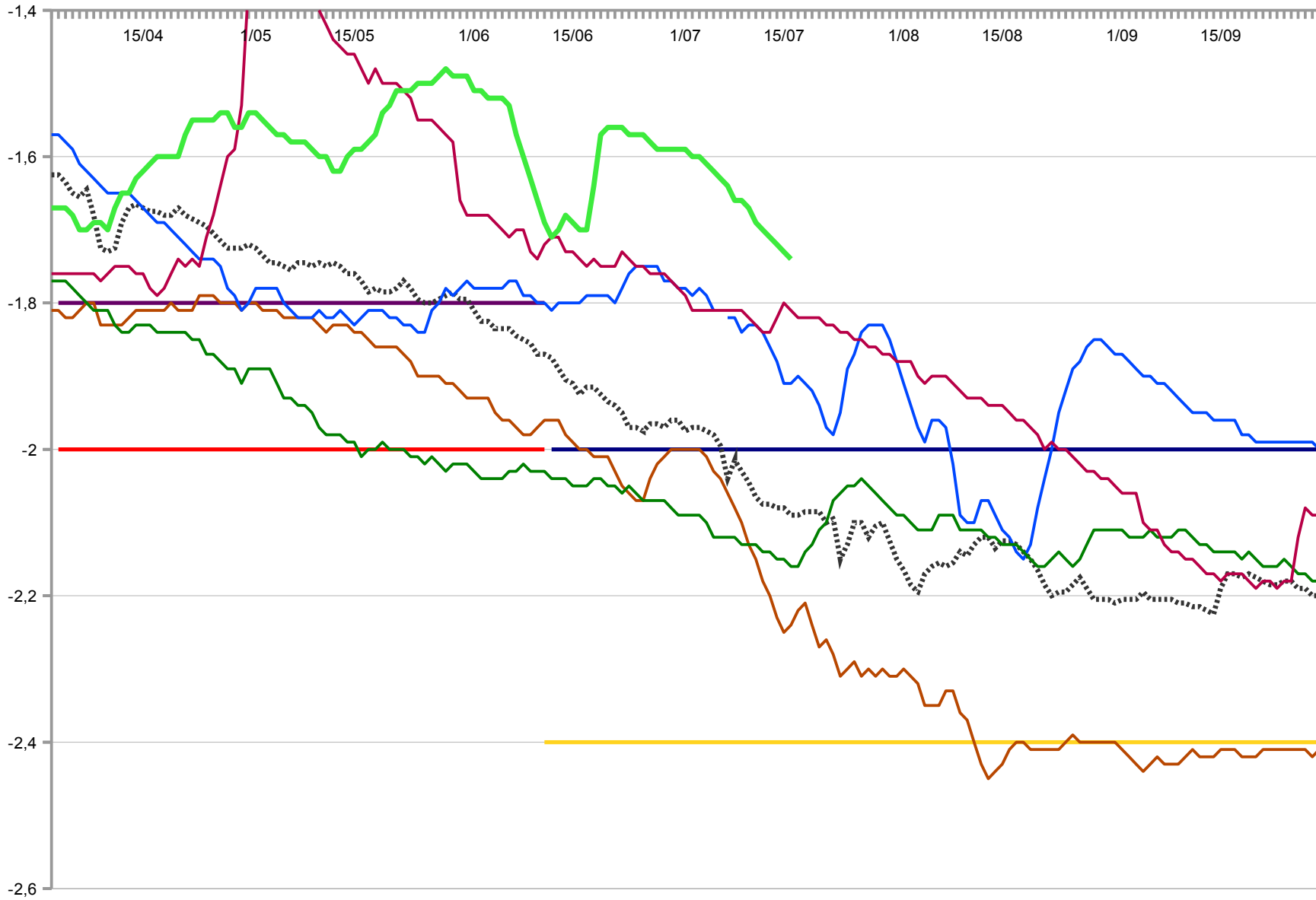


# 7- Bassin de l'Aume Couture : Piezomètre d'Aigre

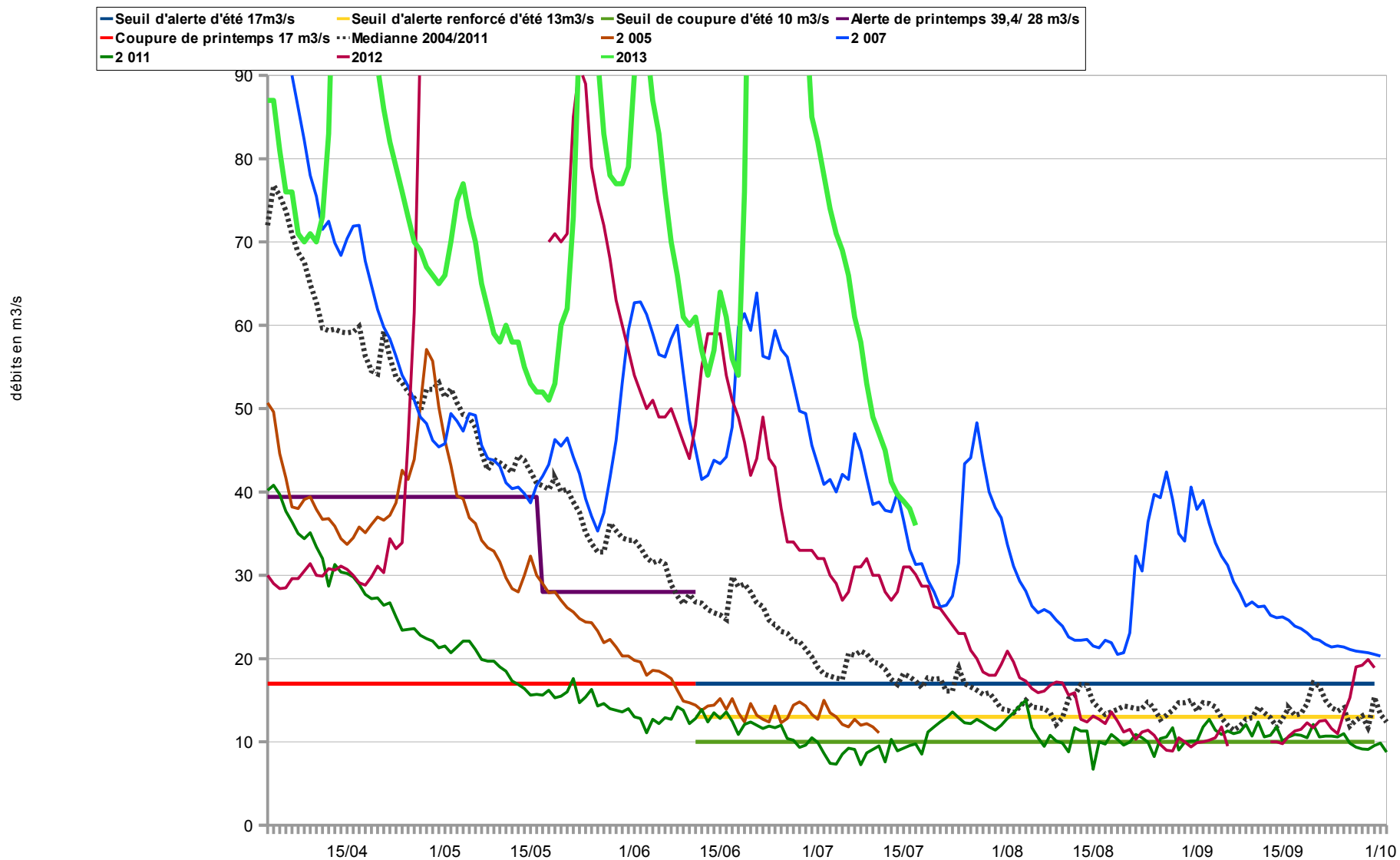
période estivale



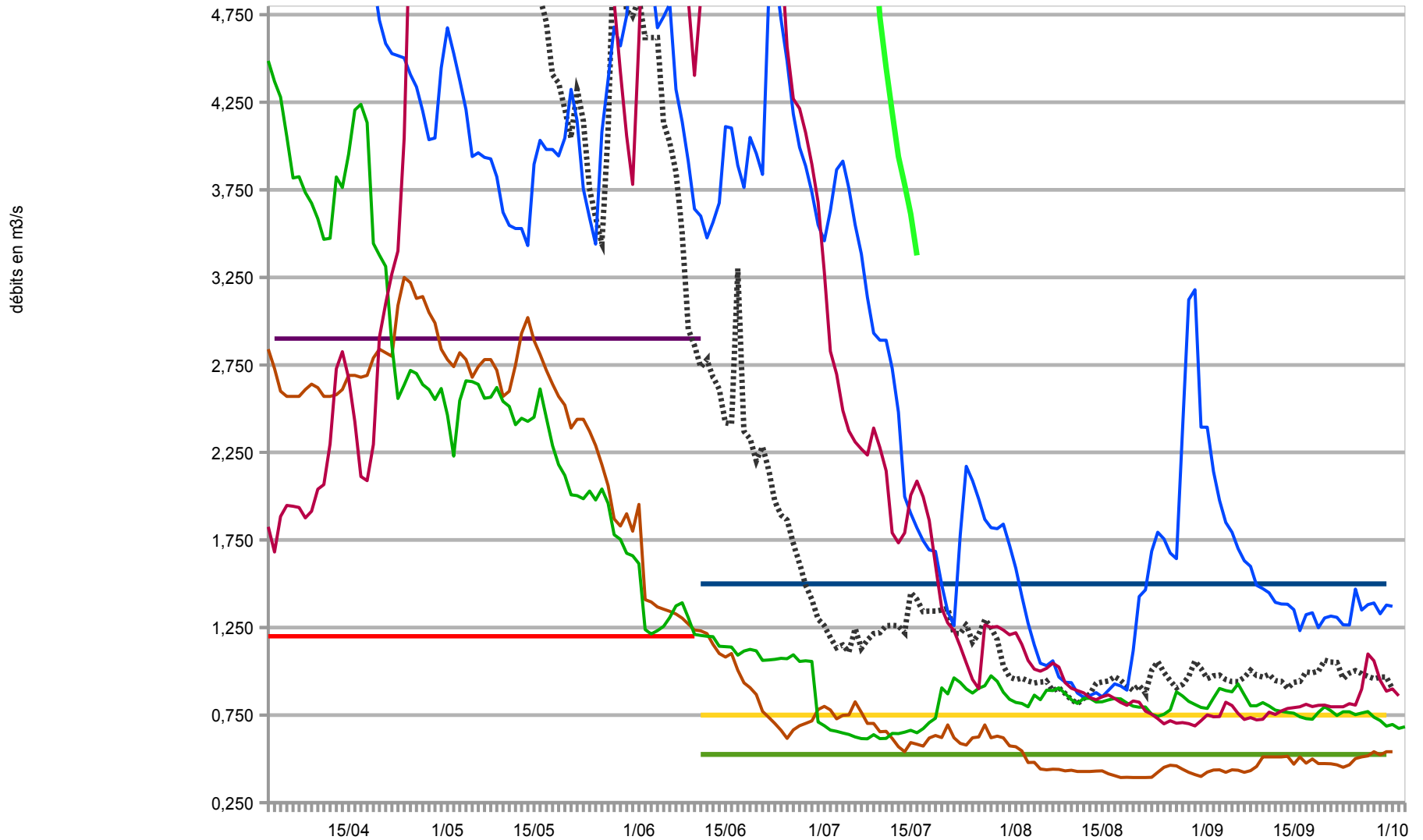

profondeur sous le repère en m



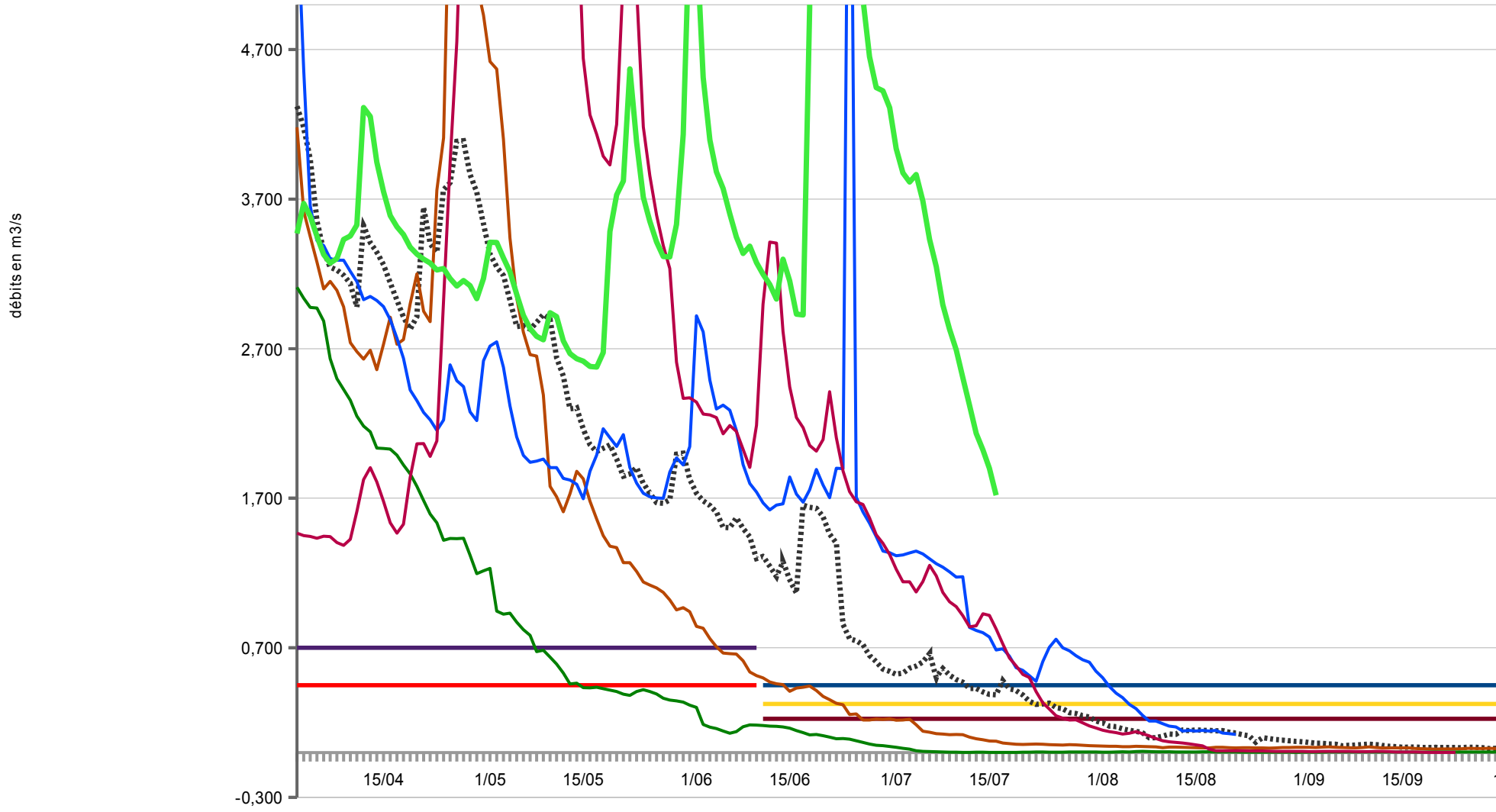
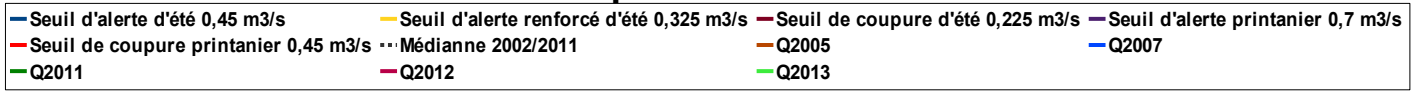
## 8 - Bassin de la Charente: Station de jaugeage de Beillant période estivale



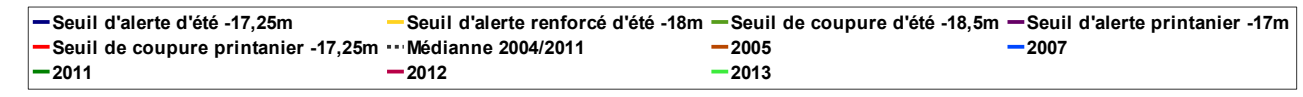
## 9 - Bassin de la Seugne: Station de de la Lijardière période estivale



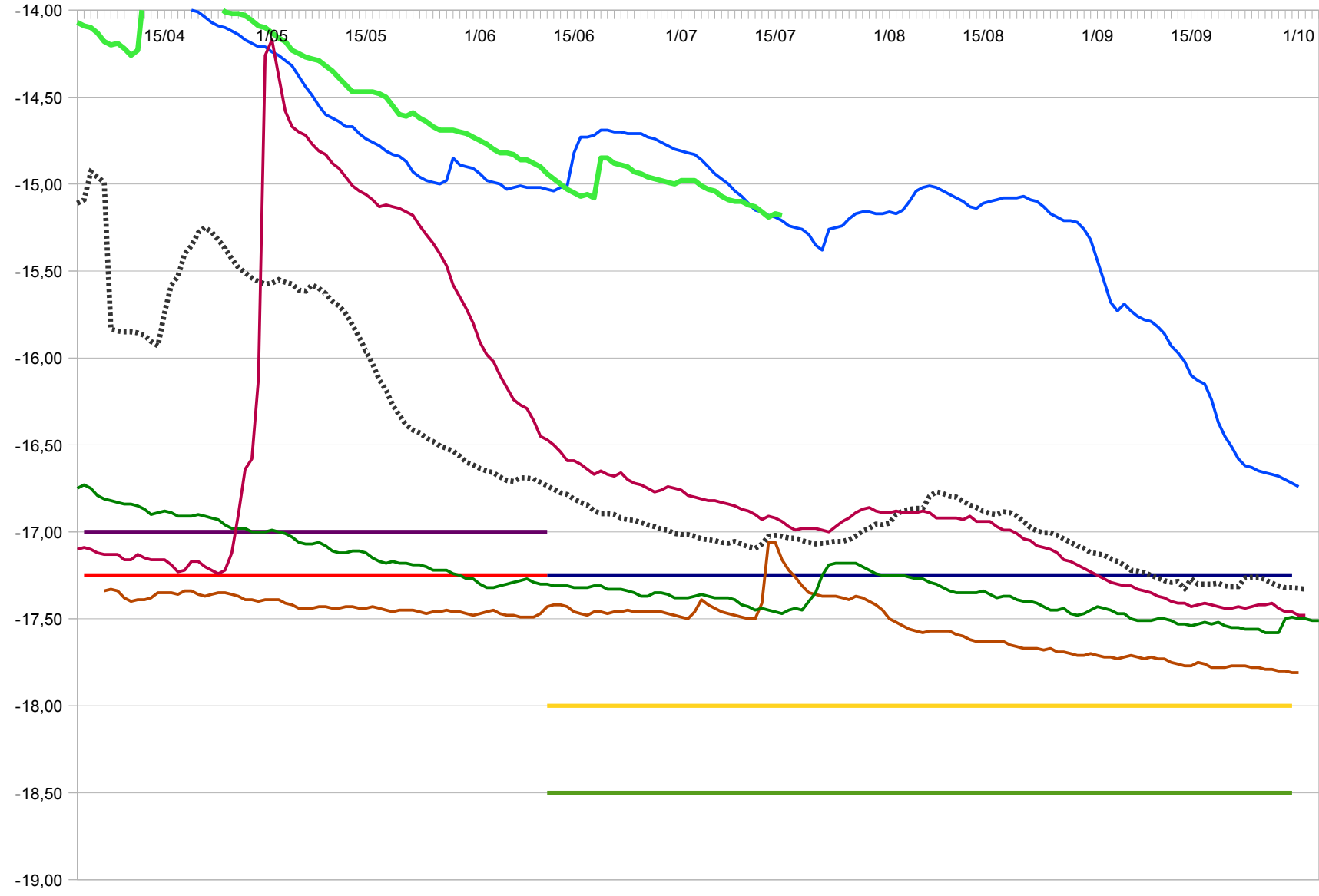
## 10 - Bassin du Né : Station des Perceptiers période estivale



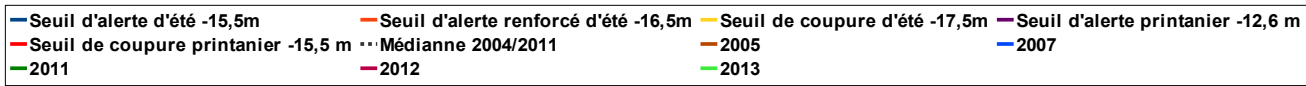
# 11 - Bassin de l'Arnoult : Piezomètre de Saint-Agnant période estivale



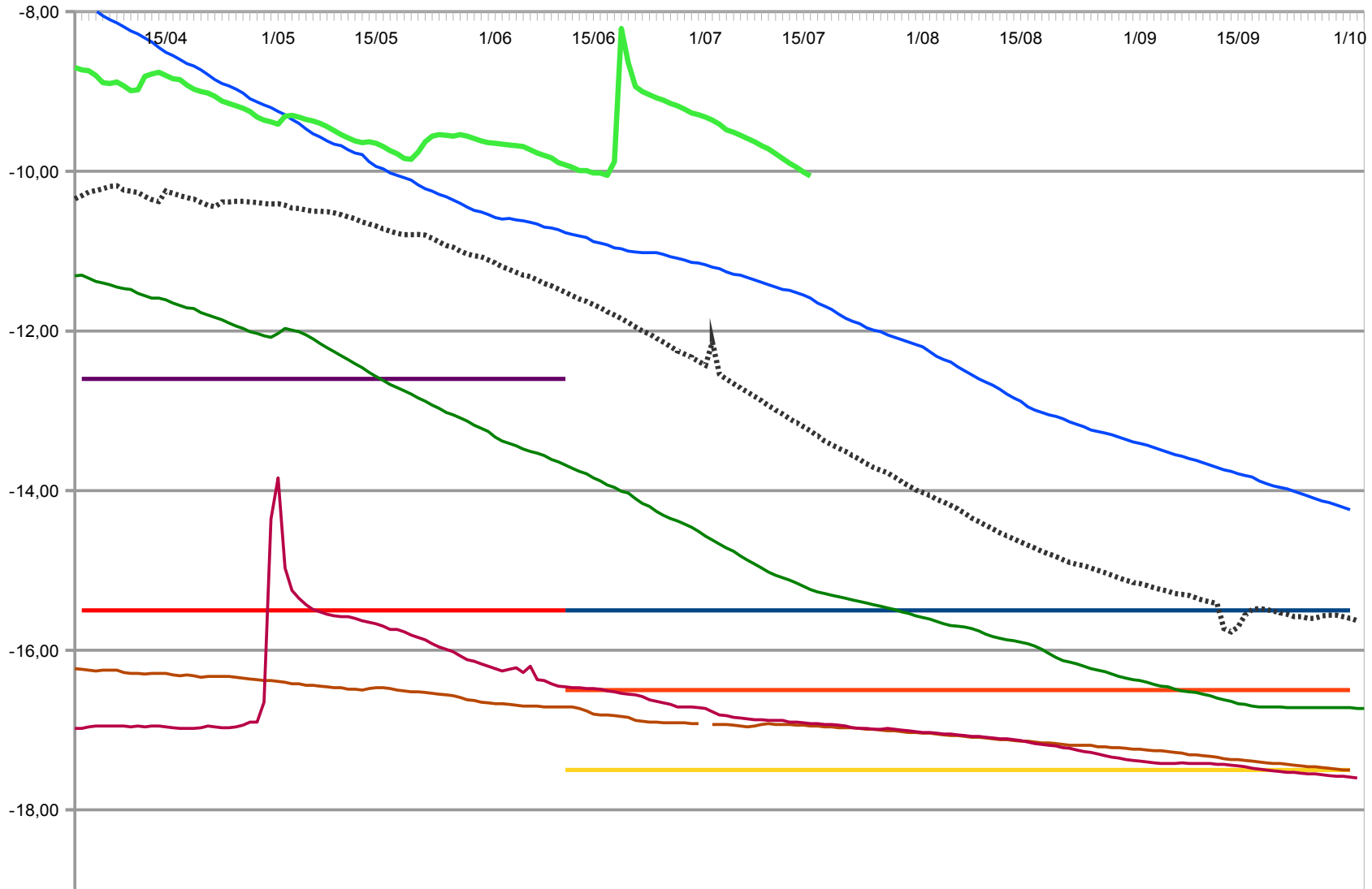
profondeur sous le repère en m



## 12 - Bassin des fleuves cotiers de Gironde: Piezomètre de Mortagne période estivale



profondeur sous le repère en m





### 14 - Bassin de la Dronne: Station de Bonnes période estivale

